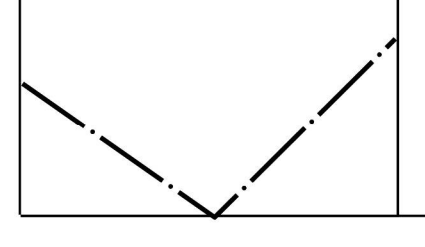
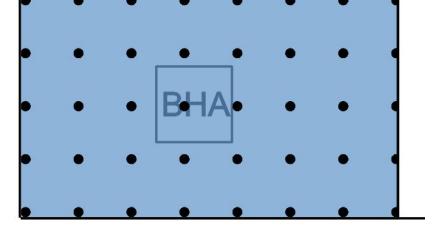


İli : Tekirdağ
İlçesi : Süleymanpaşa
Mahallesi : Karadeniz,
Ada / Parsel No : 3544/1

GÖSTERİMLER



PLAN TADİLAT SINIRI



BELEDİYE HİZMET ALANI
(SÜLEYMANPAŞA BELEDİYESİ)

PLAN UYGULAMA KOŞULLARI

- 03.05.2007 TARİHİNDE ÇEVRE VE ŞEHİRCİLİK İL MÜDÜRLÜĞÜNCE ONAYLANAN İMAR PLANINA ESAS JEOLÖJİK-JEOTEKNİK ETÜT RAPORUNDA BELİRTİLEN HUSUSLARA UYULACAKTIR.
- BELEDİYE HİZMET ALANI İÇERİSİNDE YAPILACAK OLAN MUŞTEMİLLATLAR, GÜVENLİK KULELERİ vb. ALANLAR İÇİN YAPI YAKLAŞMA MESAFESİ ARANMAZ.
- BELEDİYE HİZMET ALANINDA İDARECE ONAYLANAN AVAN PROJYE GÖRE UYGULAMA YAPILACAKTIR. KAKS-TAKS DEĞERİ VE ÇEKME MESAFELERİ RESMİ KURUM MİMARİ GEREKSİNİMLERİNE GÖRE SERBESTTİR.
- BU PLAN VE PLAN NOTLARINDA BELİRTİLMİYEN HUSUSLARDA 3394 SAYILI İMAR KANUNUNA VE İMAR İLE İLGİLİ DİĞER MEVZUAT HÜKÜMLERİNE UYULACAKTIR.

İmar Planı Tadilatı'nı Teklif Eden
T.C. SÜLEYMANPAŞA BELEDİYESİ
PLAN VE PROJE MÜDÜRLÜĞÜ

Sezer PAPARACI
Şehir Plancısı

Levent TURAN
Y. Şehir Plancısı



SÜLEYMANPAŞA
(TEKİRDAĞ)

UYGULAMA İMAR PLANI TADİLATI

Ölçek : 1 / 1000

Pafta No : G 18-B-05-B-1-A




Mül. Çağdaş Harita-Aydıoğlu Müh. ve
Proje Planlama ortak girişimi tarafından
Tekirdağ İl Belediye Sınırına ait sayısal
yönetime üretilen 218 Adet 1/1000 ölçekli
Halihazır Harita incelendi ve onandı.

TEKİRDAĞ BELEDİYE BAŞKANLIĞI

KONTROL

Ali KAYA
Harita Müh.
Soner ERGİN
Şehir Plancısı

İNCELEYEN
Ahmet COŞKUN
Mimar
İmar İş. Müd.



Mül. Çağdaş Harita-Aydıoğlu Müh. ve Proje Planlama
Ortak Girişimi

Tarimat : Aytekin T. Ç. Ş.